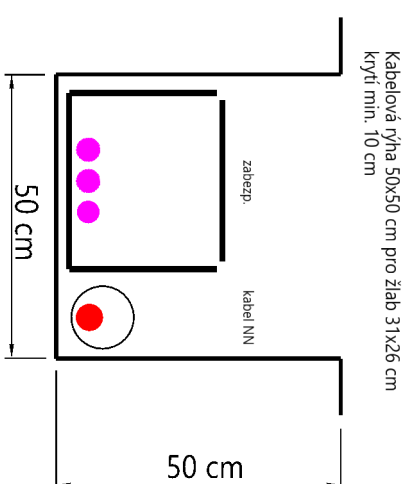
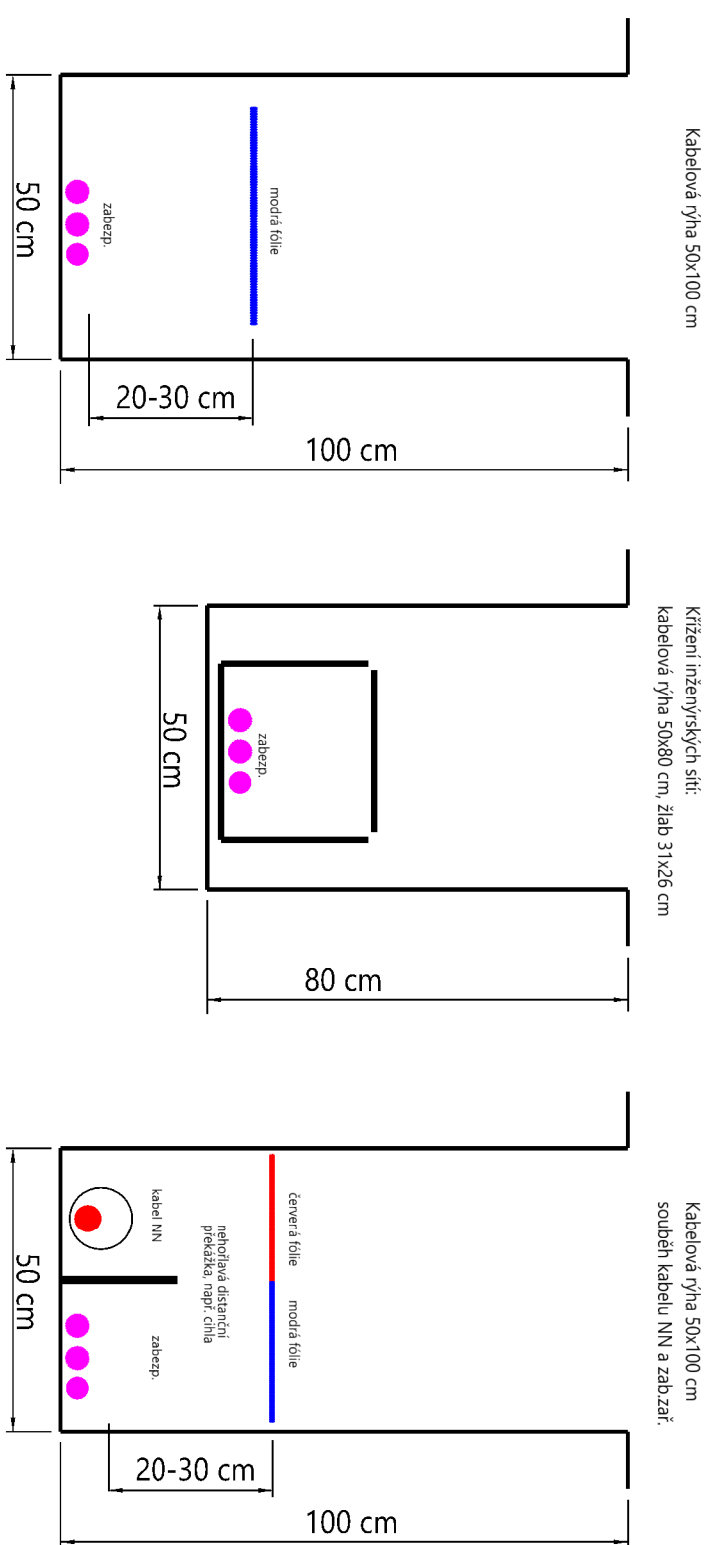
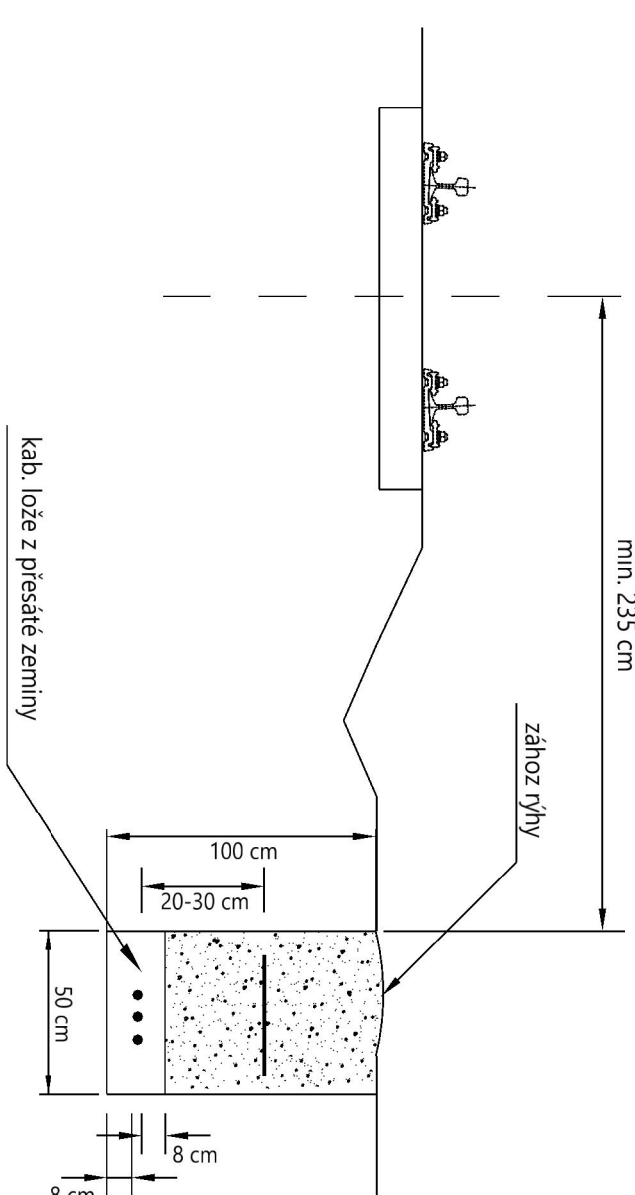


Kabely v zemi ČSN 33 2000-5-52 ed.2.
Prostorové uspořádání ČSN 73 6005



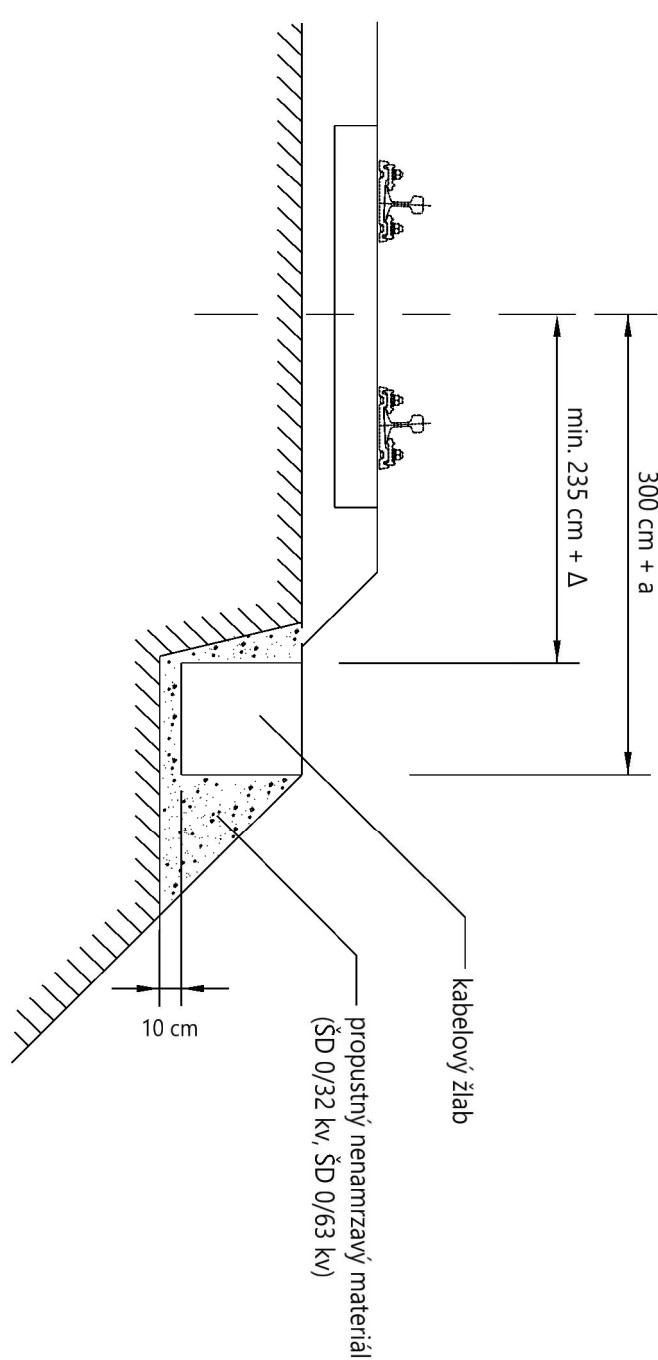
- 1) SKUTEČNÝ POČET JABEL A ROZMĚRY RHVY DLE VYKRESU SITUACE.
- 2) HLUBOKY ULOŽENÍ JSOU MINIMÁLNÍ DLE PŘEDMĚTNÝCH ČSN A JSOU VYZNAČENY K DEFINITIVNÉ UPRÁVĚNÍ TERÉNU JE NUTNÉ RESPEKTOVAT POŽADAVKY SPRÁVCŮ DOTČENÝCH SÍTÍ A PLOCH.
- 3) SOUBEHY A KŘIŽENÍ S OSTATNÍMI SÍTĚMI TECHNICKÉHO VYBAVENÍ DLE ČSN 73 6005 NEBO DLE VYJÁDRĚNÍ SPRÁVCŮ SÍTÍ.

Charakteristický řez uložení zab. kabelů v kabelovém výkopu při souběhu s dráhou dle předpisu SŽ S4



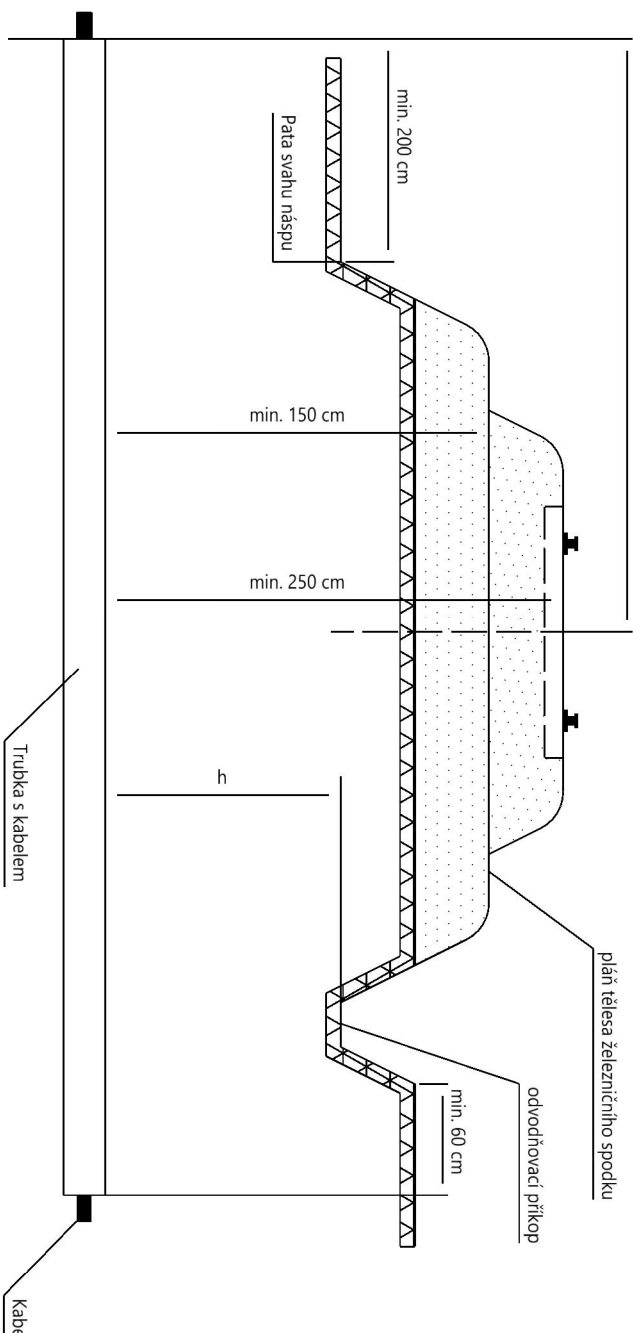
V místech souběžného zab. kabelů s nap. kabelem musí být vzdálenost mezi jejich vnějšími povrchy kabelů alespoň 15 cm, v opačném případě musí být odděleny (chráničkou, žlabem, přepážkou apod.)

Umístění kabelové rýhy ve stěze dle předpisu SŽ S4, příloha 26



Křížovátka kabelů do 35kV s jednokolejnou nebo vícekolejnou železniční tratí dle předpisu SŽ S4

Krytí kabelů trubkou z materiálu s vysokou trvanlivostí
vychovující zatížení dle ČSN EN 1990 a ČSN EN 1991.



Označení schéma:			
Ministerstvo dopravy Státní fond dopravní infrastruktury			
Razítko oprávněné osoby:			
Podpis:		Datum:	
Revize:	Datum:	Popis:	Kontroloval:
000	5.2.2022	Definitivní odezdná dokumentace	Ing. Marian Kiss
Stavebník/Investor: Adresa: Správa železnic, státní organizace Dlažďená 1003/7, 110 00 Praha 1			
Zástupce investora: Adresa: Stavební správa východ Nerudova 773/1, 779 00 Olomouc			
Zhotovitel stavby: SB projekt s.r.o. Adresa: Kasárenská 4063/4, 695 01 Hodonín Kontakt: T: +420 725 528 626 E: info@sbprojekt.cz			
Fotografie objektu: SB projekt s.r.o. Adresa: Kasárenská 4063/4, 695 01 Hodonín Kontakt: T: +420 725 528 626 E: info@sbprojekt.cz			
Hlavní projektant (HIP): Tomáš Bihel		Odpovědný projektant: Ing. Marian Kiss	
Název stavby/akce: Rekonstrukce PZS včetně povrchu km 12,162 (P7426) na trati Rožnov p/R - Valašské Meziříčí			
Název části: Přepězdové zabezpečovací zařízení (PZZ)		Označení (S-kód): S621900155	
Název objektu: Přepězdové zabezpečovací zařízení v km 12,162		Označení zhotovitele: 1903150-11	
Název přílohy: Vzorové řezy		Označení části: D. 1.1.03	
Název díle části přílohy: Katastrální území:		Označení objektu/komplexu: PS 11-01-31	
Zmínky: Rožnov pod Radhoštěm [742937]		Číslo přílohy: Paré: 2. 161	
Skupení dokumentace: Datum zpracování: 5.2.2022			
DSP		Formáty: 4 x A4	
		Měřítko: bez měřítka	
[Prostor pro další informace]			